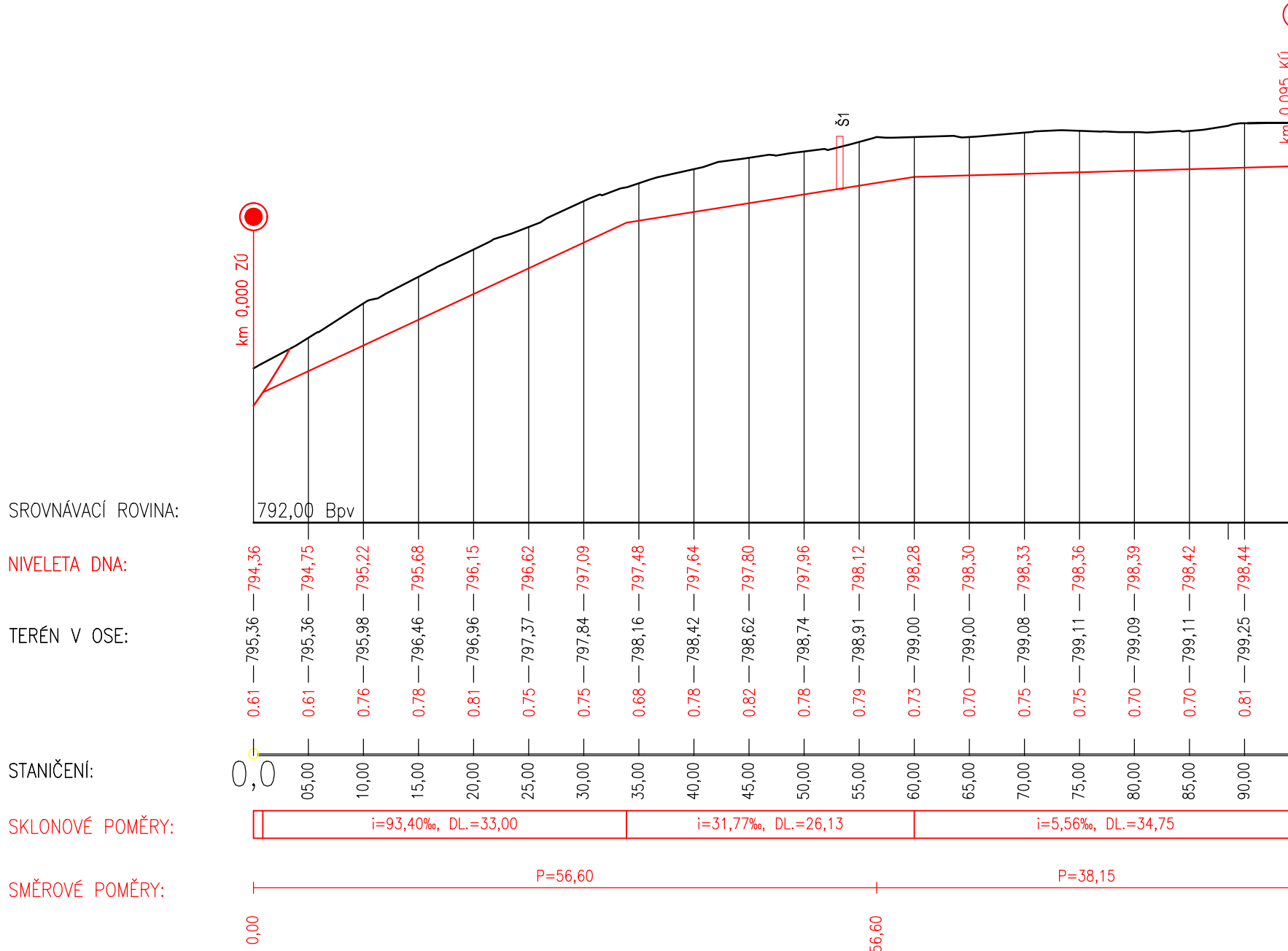


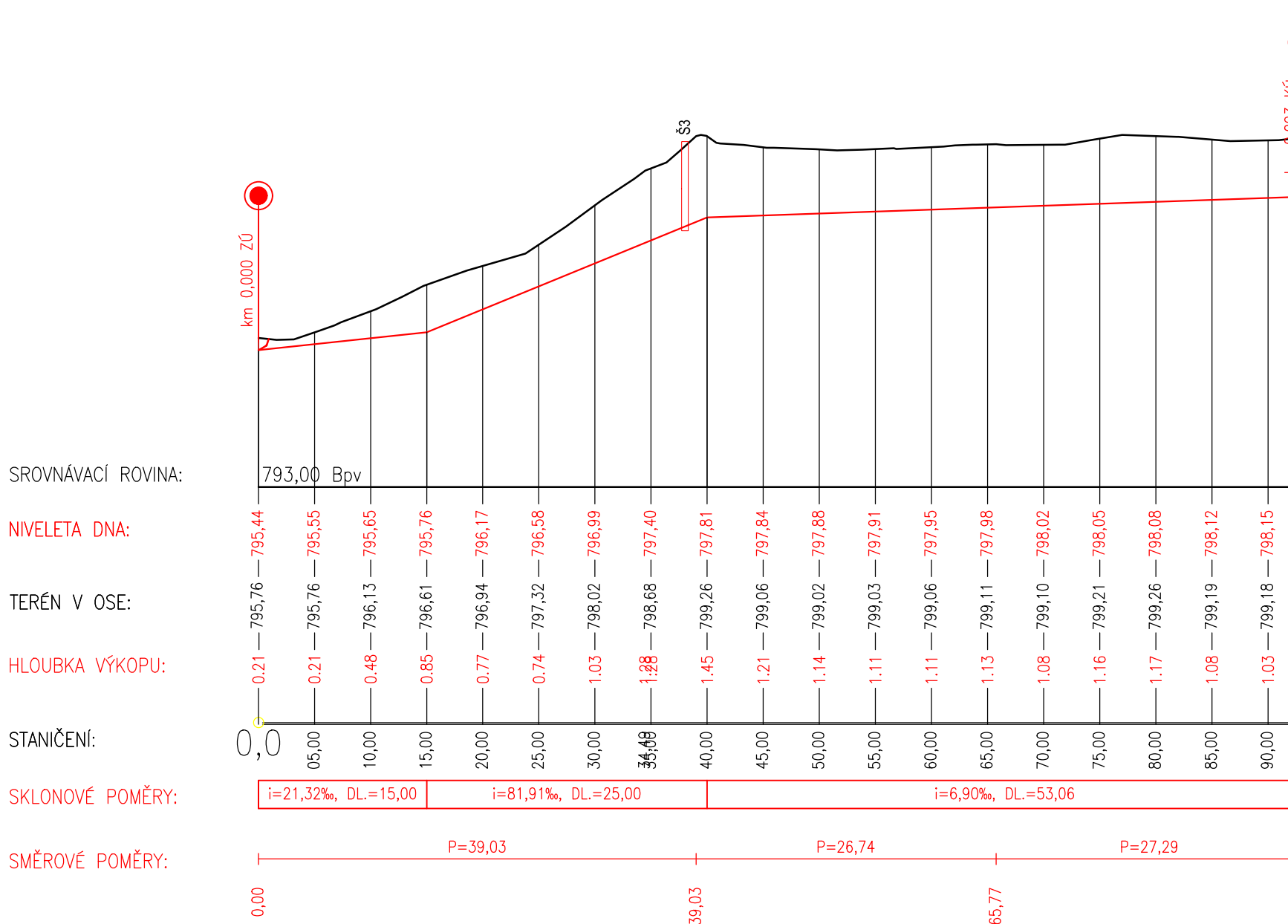
Podrobný podélný profil: ZÁCHYTNÝ DREN 1 M 1:500/100
Rozsah: km 0,00000 - km 0,09475

KRAJ:	Jihočeský kraj
KATASTRÁLNÍ ÚZEMÍ:	Šumavské Hoštice
PARCELY:	586
DRUH POZEMKŮ:	louka



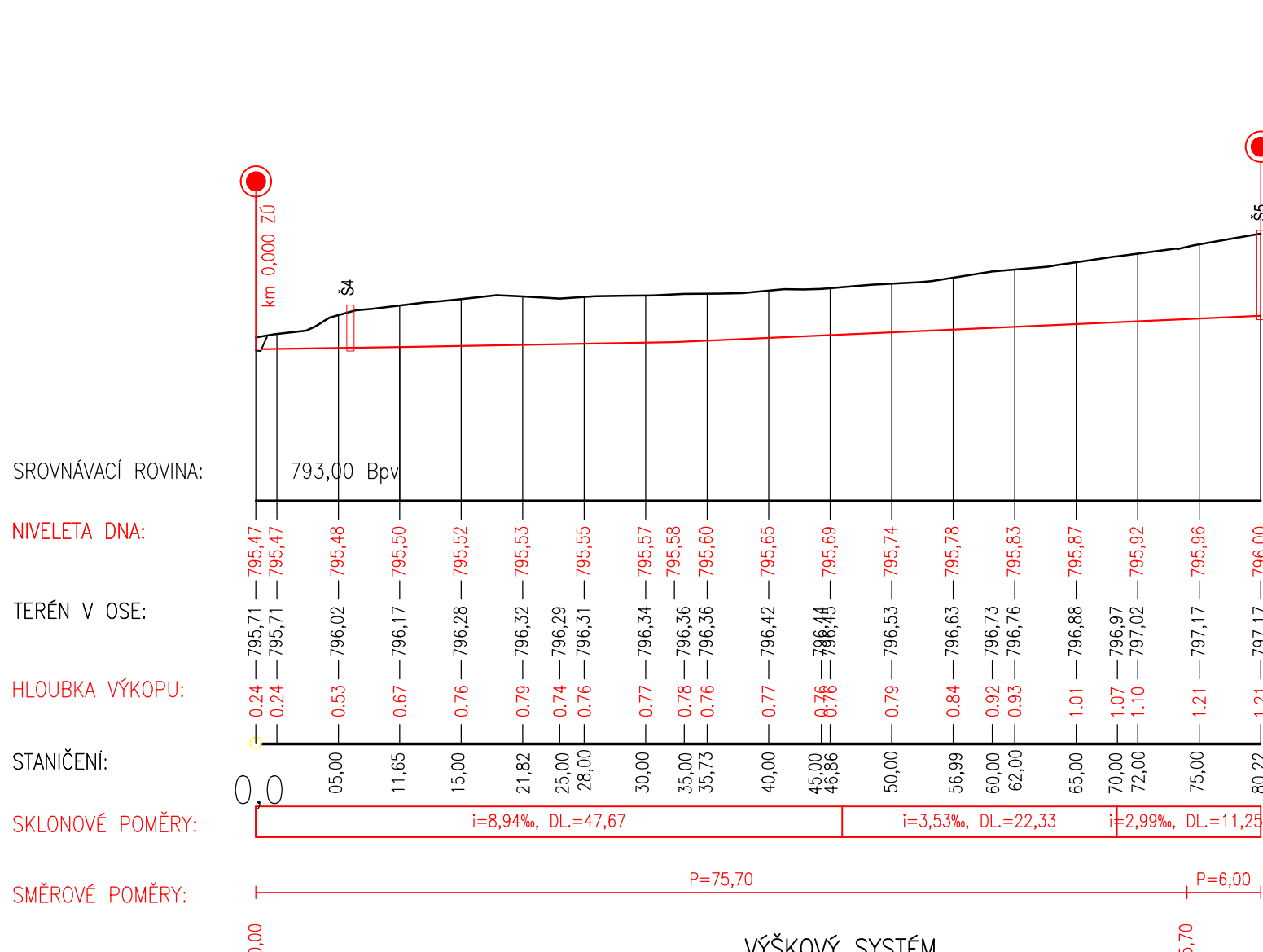
Podrobný podélný profil: ZÁCHYTNÝ DREN 2 M 1:500/100
Rozsah: km 0,00000 - km 0,09306

KRAJ:	Jihočeský kraj
KATASTRÁLNÍ ÚZEMÍ:	Šumavské Hoštice
PARCELY:	586
DRUH POZEMKŮ:	louka



Podrobný podélný profil: ZÁCHYTNÝ DRÉN 3 M 1:500/100
Rozsah: km 0,00000 - km 0,08170

KRAJ:	Jihočeský kraj
KATASTRÁLNÍ ÚZEMÍ:	Šumavské Hoštice
PARCELY:	586
DRUH POZEMKŮ:	louka



VÝŠKOVÝ SYSTÉM
BpV

SOUŘADNICOVÝ SYSTÉM
S-JTSK

Index změny	Popis změny	Datum	Provedl	Podpis
Projektant	Záhrobský	2023-01-05	Investor	ČR-SPÚ, KPÚ PRO JIHOČESKÝ KRAJ-POBOČKA PRACHATICE
Vypracoval	Záhrobský	2023-01-05	Č. zakázky	73/2015
Schválil	Ing. Paulus	2023-01-05	Status dok.	DTR
GEOREAL GEOREAL spol. s r.o. Hádkova 12, 301 00 Plzeň IČ: 40527514 telefon: 377 237 343 e-mail: georeal@georeal.cz http://www.georeal.cz		Druh dok. DOKUMENTACE OBJEKTŮ		
Název dok. PODÉLNÝ PROFIL ZÁCHYTNÝCH DRÉNŮ (1:500/100)		Ref. ozn. VHO		
Index zm.	Datum vydání	Jazyk	List/Počet	
-	2023-01-05	cs	1/1	